





# Polizeiinspektion 7, Polizeiwache Wiesdorf

## Heymannstraße 22 a, 51373 Leverkusen



©Stadt Leverkusen, Fachbereich Kataster und Vermessung. Darstellung auf der Grundlage der Amtlichen Stadtkarte 1:15.000 mit Genehmigung vom 17.09.2007, Nr. D04/2007

-  Haltestelle Leverkusen Mitte  
RE 1, RE 5
-  und  
S-Bahn Linie 6
-  Haltestelle Hindenburgstraße  
Buslinien 210 und 227
-  Parkplätze für Besucherinnen und Besucher stehen am Dienstgebäude sowie in der näheren Umgebung zu Verfügung.

### Anreise mit öffentlichen Verkehrsmitteln:

Ab Köln Hauptbahnhof mit Regionalzügen RE 5, RE 1 und der S-Bahn Linie 6 Richtung Emmerich Bf/Hamm (West) Hbf/ Essen Hbf bis Haltestelle Leverkusen Mitte, dort umsteigen in die Buslinien 210 oder 227 bis Haltestelle Hindenburgstraße.

### Anreise mit eigenen Verkehrsmitteln:

A 1 aus Fahrtrichtung Dortmund bis Autobahnkreuz Leverkusen, auf A 3 Richtung Frankfurt wechseln bis Ausfahrt 24 Leverkusen, nach rechts auf Willy Brandt-Ring Richtung Zentrum abbiegen.

A 1 aus Fahrtrichtung Aachen (A 4), Koblenz (A 61), Köln-West, Köln-Nord bis Autobahnkreuz Leverkusen, auf A 3 Richtung Frankfurt wechseln bis Ausfahrt 24 Leverkusen, nach rechts auf den Willy Brandt-Ring Richtung Zentrum abbiegen.

A 3 aus Fahrtrichtung Oberhausen über Autobahnkreuz Leverkusen Richtung Frankfurt bis Ausfahrt 24 Leverkusen, nach rechts auf den Willy Brandt-Ring Richtung Zentrum abbiegen.

A 3 aus Fahrtrichtung Frankfurt (Olpe A 4 über Autobahnkreuz Köln-Ost) bis Ausfahrt Leverkusen-Zentrum, nach links auf den Willy Brandt-Ring Richtung Zentrum abbiegen.

### Innerörtliche Anfahrt:

Willy Brandt-Ring bis zur Shell-Tankstelle auf der rechten Fahrbahnseite, unmittelbar dahinter in die Heymannstraße einbiegen, nach etwa 400 Metern befindet sich die Polizeiwache Wiesdorf auf der linken Seite.

## **Hinweis zu Einschränkungen durch Umbaumaßnahmen**

Wegen Umbauarbeiten befindet sich die Polizeiwache Wiesdorf derzeit in einem Container im Innenhof der Liegenschaft. Die Anfahrt über die Manforter Straße ist ausgeschildert. Die baulichen Einschränkungen bieten leider keinen wettergeschützten Wartebereich.

Die zeitgleiche Bearbeitung mehrerer Anliegen ist daher aktuell nicht möglich. Auch die Zugänge zu anderen Fachdienststellen im Dienstgebäude sind nur eingeschränkt erreichbar.

Besucherinnen und Besucher werden daher gebeten, für Ihre Anliegen anfallende Wartezeiten ohne Wetterschutz einzuplanen. In dringenden Fällen ist die Notrufnummer 110 der Polizei jederzeit erreichbar.

[koeln.polizei.nrw](http://koeln.polizei.nrw)